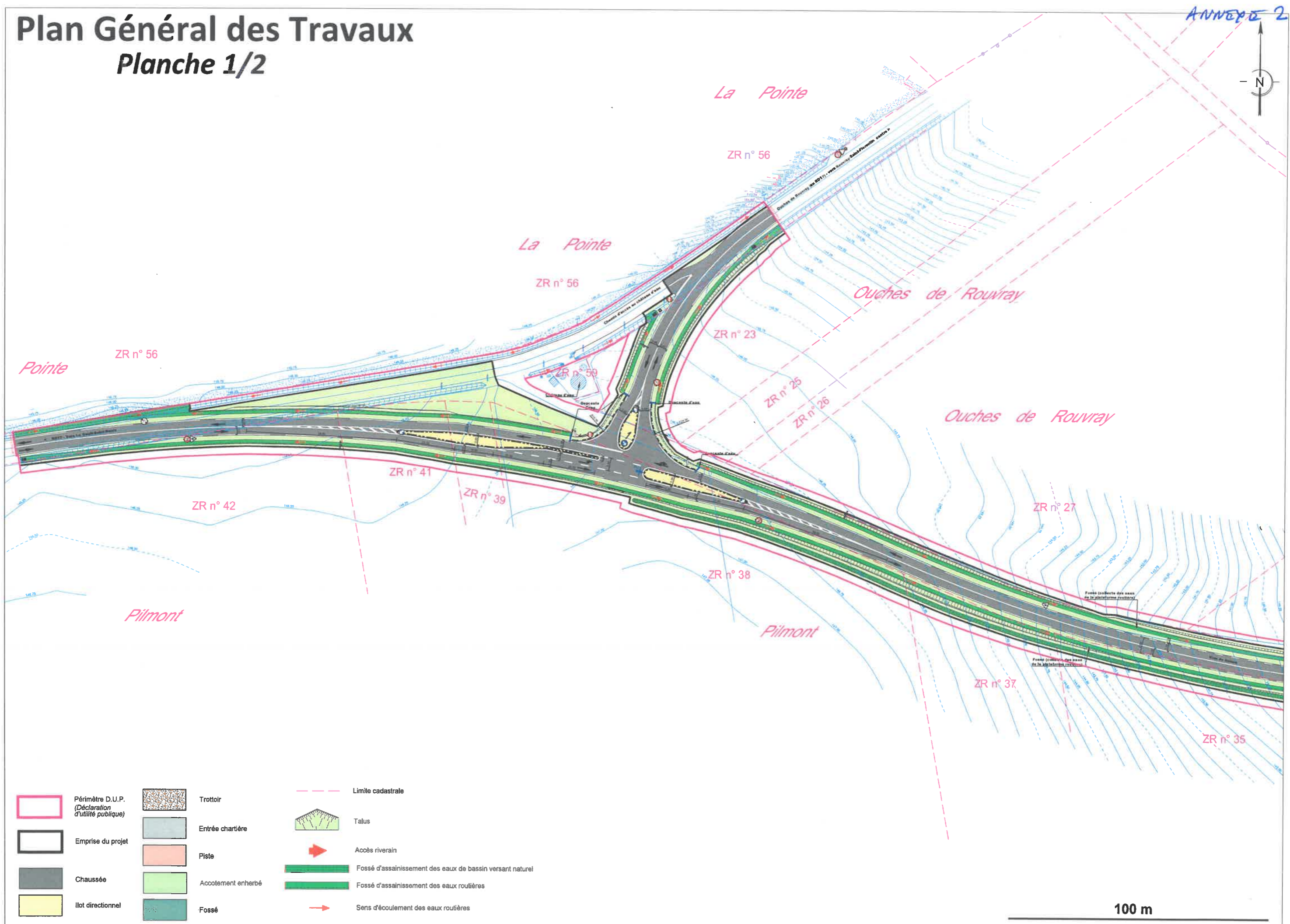
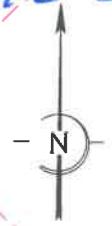

















# Plan Général des Travaux

## Planche 1/2

ANNEXE 2

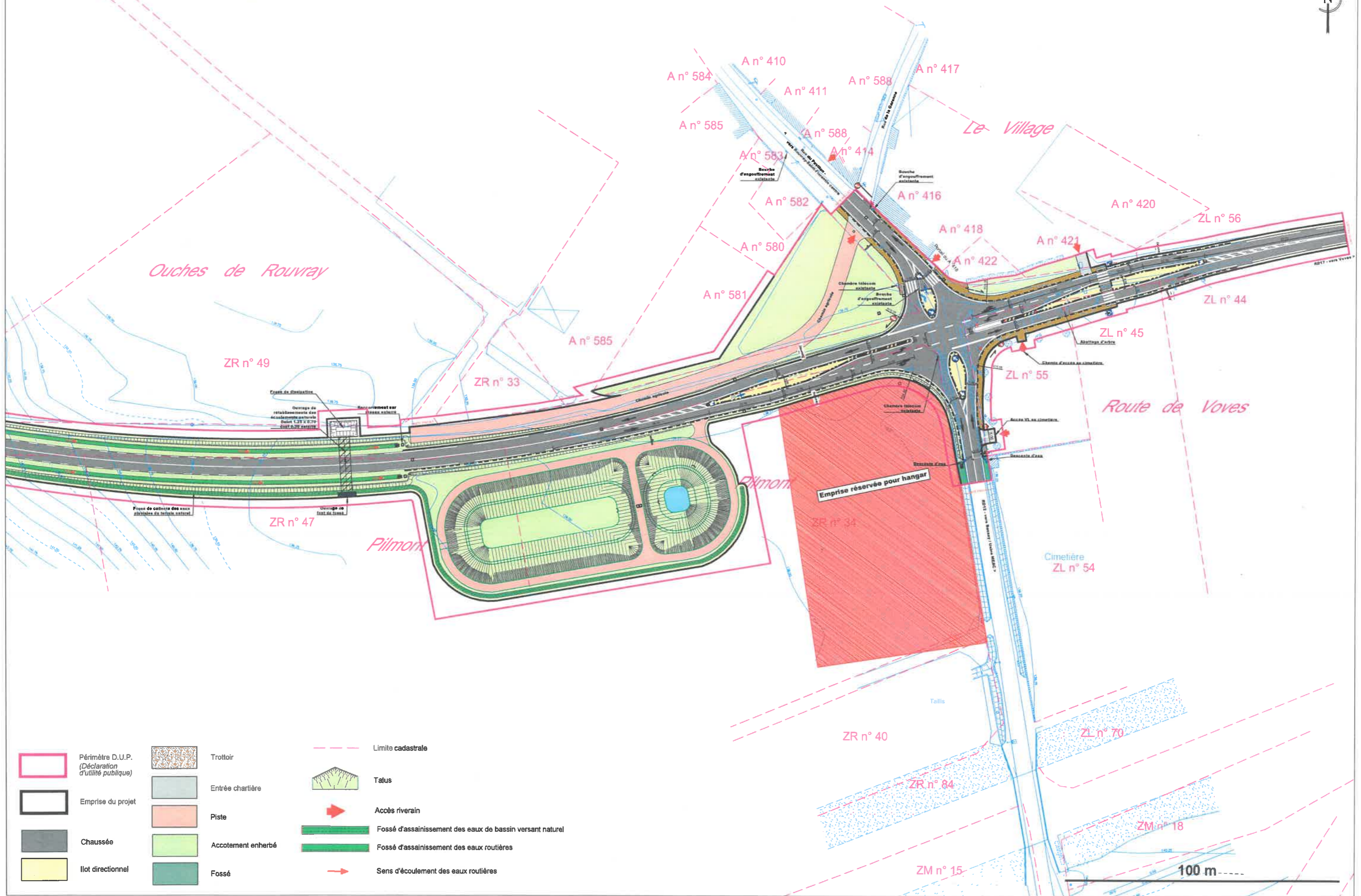

















	Périmètre D.U.P. (Déclaration d'utilité publique)		Trottoir		Limite cadastrale
	Emprise du projet		Entrée chartière		Talus
	Chaussée		Piste		Accès riverain
	Ilot directionnel		Accotement enherbé		Fossé d'assainissement des eaux de bassin versant naturel
			Fossé		Fossé d'assainissement des eaux routières
					Sens d'écoulement des eaux routières

100 m

# Plan Général des Travaux

## Planche 2/2



- |   |   |   |                    |   |   |
|---|---|---|--------------------|---|---|
|  | Périmètre D.U.P.<br>(Déclaration<br>d'utilité publique) |  | Trottoir           |  | Limite cadastrale   |
|  | Emprise du projet                                       |  | Entrée charlière   |  | Talus   |
|  | Chaussée  |  | Piste              |  | Accès riverain  |
|  | Ilot directionnel                                       |  | Accotement enherbé |  | Fossé d'assainissement des eaux de bassin versant naturel |
|   |   |  | Fossé              |  | Fossé d'assainissement des eaux routières                 |
|   |   |   |                    |  | Sens d'écoulement des eaux routières                      |

100 m